

Ausgewählte Strukturdaten 2006

Personal der Gemeinden/ Gem.verbände am 30.06.²⁾

Personen	1 726
Vollzeitäquivalent	1 482

Sozialhilfe

Empfänger/-innen von laufender Hilfe zum Lebensunterhalt am 31.12.2005	397
darunter unter 18 Jahren	42
je 10 000 Einwohner	43

Kaufwerte für Bauland

Kauffälle	57
Fläche in 1 000 m ²	49
Durchschnittlicher Kaufwert in EUR/m ²	42,17

Umwelt

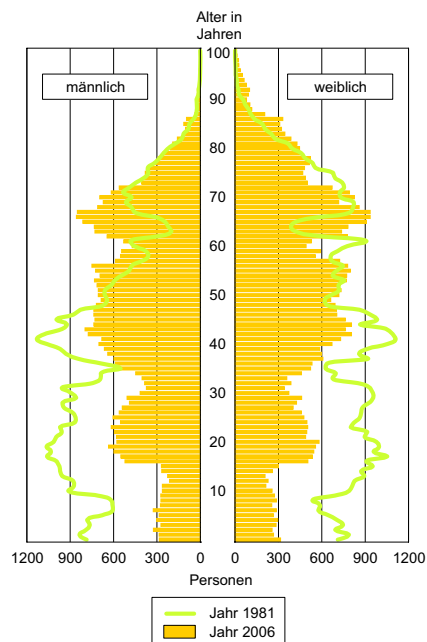
Angeschlossene Einwohner/-innen an die öffentliche Wasserversorgung am 31.12.2005 in %	100,0
öffentliche Sammelkanalisation am 31.12.2004 in %	93,2
Kläranlagen am 31.12.2004 in %	93,2
Wasserverbrauch 2005 je Einwohner und Tag in Liter	102,0

Stadtratswahl vom April 2007

Wahlbeteiligung in %	46,2
Gültige Stimmen	106 004
Sitze im Stadtrat	50
davon entfallen auf	
CDU	13
DIE LINKE	10
SPD	8
FDP	4
GRÜNE	2
Andere	13

Bevölkerung 1981 und 2006 nach Alter und Geschlecht

Kreisfreie Stadt Dessau-Roßlau



- 1) Verarbeitendes Gewerbe sowie Bergbau und Gewinnung von Steinen und Erden
- 2) Aufteilung Landkreis Anhalt-Zerbst entsprechend Gebietsauseinandersetzungsvereinbarung

Herausgeber

Statistisches Landesamt Sachsen-Anhalt
 Öffentlichkeitsarbeit
 Postfach 20 11 56 (Merseburger Str. 2)
 06012 Halle(Saale)

Auskünfte: 0345 2318 – 777/715/716 – Vertrieb 718
 Telefax: 0345 2318 – 913

Internet: <http://www.statistik.sachsen-anhalt.de>
 E-Mail: info@stala.mi.sachsen-anhalt.de
shop@stala.mi.sachsen-anhalt.de

1. Auflage Auflagenhöhe: 100 März 2008

© Statistisches Landesamt Sachsen-Anhalt, Halle(Saale), 2008
 Vervielfältigung und Verbreitung, auch auszugsweise, mit
 Quellenangabe gestattet.

Die Landkreise und Kreisfreien Städte Sachsen-Anhalts in der Kreisgebietsstruktur am 01.07.2007

Stadt Dessau-Roßlau



SACHSEN-ANHALT

Statistisches Landesamt

Stadt Dessau-Roßlau

Kreisfreie Stadt

Am 31.12.2006	
Gemeinden	1
darunter mit Stadtrecht	1
Bevölkerung	91 243
davon männlich	43 902
weiblich	47 341
darunter Ausländer/-innen	2 202
Anteil an der Landesbevölkerung (in %)	3,7
Alter von ... bis unter ... Jahren (in %)	
0 - 6	3,8
6 - 15	5,1
15 - 18	2,9
18 - 65	63,0
65 und mehr	25,2
Bodenfläche in ha	24 462
davon Landwirtschaftsfläche	9 130
Waldfläche	9 450
Siedlungs- u. Verkehrsfläche	5 065
Wasserfläche	767
Einwohner je km ²	373
Lebendgeborene	607
Gestorbene	1 134
Geburtendefizit	527
Zuzüge	2 549
Fortzüge	3 118
Wanderungssaldo	- 569
Eheschließungen	331
Ehescheidungen	198

Ausgewählte Strukturdaten 2006

Bildung	
Allgemeinbildende Schulen im Schuljahr 2006/07	29
Schülerinnen und Schüler	7 290
Erwerbstätigkeit	
Sozialversicherungspflichtig Beschäftigte am 30.06.	
am Arbeitsort	33 832
am Wohnort	29 514
Arbeitslose (im Dezember 2007)	6 644
Arbeitslosenquote (im Dezember 2007)	14,3
Landwirtschaft	
Landwirtschaftlich genutzte Fläche 2005 in ha	7 046
darunter Ackerland in ha	4 739
Unternehmen/Arbeitsstätten	
Gewerbeanmeldungen	795
Gewerbeabmeldungen	685
Insolvenzverfahren	187
Energie- und Wasserversorgung	
Betriebe	8
Tätige Personen	270
Industrie¹⁾	
Betriebe	47
Beschäftigte	4 549
Gesamtumsatz in 1 000 EUR	628 732
Umsatz je Beschäftigten in EUR	138 213
Bauhauptgewerbe	
Betriebe	12
Beschäftigte	621
Gesamtumsatz in 1 000 EUR	60 339
Umsatz je Beschäftigten in EUR	97 164

Ausgewählte Strukturdaten 2006

Ausbaugewerbe	
Betriebe	11
Beschäftigte	499
Gesamtumsatz in 1 000 EUR	49 248
Umsatz je Beschäftigten in EUR	98 693
Bautätigkeit und Wohnen	
Fertiggestellte Wohnungen im Wohn- und Nichtwohnbau	95
Neubau von Wohnungen	97
darin befindliche Wohnungen	104
darunter Gebäude mit 1 Wohnung	94
darunter Gebäude mit 2 Wohnungen	2
Wohnungsbestand	55 087
Bestand an Wohngebäuden	18 372
Beherbergung	
Geöffnete Betriebe im Dezember	21
Angebote Betten im Dezember	1 277
Gästeankünfte	99 213
darunter aus dem Ausland	16 094
Gästeübernachtungen	163 261
darunter aus dem Ausland	25 266
Durchschnittliche Aufenthaltsdauer in Tagen	1,7
Verkehr	
Verkehrsunfälle mit Personenschaden insgesamt	343
Verunglückte je 100 000 Einwohner	475
Öffentliche Finanzen, Steuern	
Schulden der Gemeinden und Gemeindeverbände am 31.12. in 1 000 EUR	104 926
Schulden der Gemeinden und Gemeindeverbände am 31.12. je Einwohner in EUR	1 142
Steuereinnahmekraft je Einwohner	324,98

Ausgewählte Strukturdaten 2006

Personal der Gemeinden/ Gem.verbände am 30.06.

Personen	3 250
Vollzeitäquivalent	3 000

Sozialhilfe

Empfänger/-innen von laufender Hilfe zum Lebensunterhalt am 31.12.2005	1 978
darunter unter 18 Jahren	165
je 10 000 Einwohner	83

Kaufwerte für Bauland

Kauffälle	208
Fläche in 1 000 m ²	155
Durchschnittlicher Kaufwert in EUR/m ²	82,64

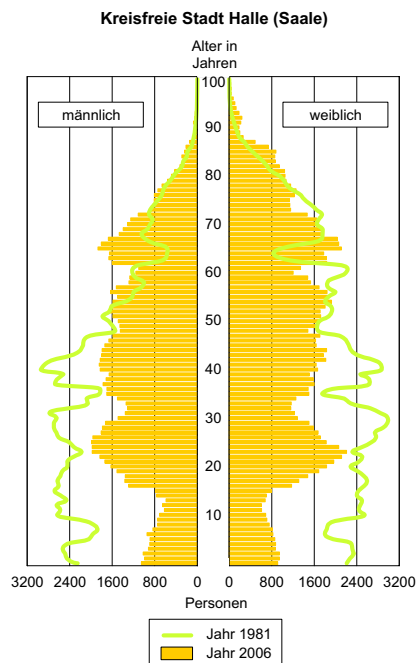
Umwelt

Angeschlossene Einwohner/-innen an die öffentliche Wasserversorgung am 31.12.2005 in %	100,0
öffentliche Sammelkanalisation am 31.12.2004 in %	99,0
Kläranlagen am 31.12.2004 in %	97,7
Wasserverbrauch 2005 je Einwohner und Tag in Liter	97,7

Stadtratswahl vom Juni 2004

Wahlbeteiligung in %	38,7
Gültige Stimmen	220 873
Sitze im Stadtrat	56
davon entfallen auf	
CDU	14
DIE LINKE	14
SPD	10
FDP	3
GRÜNE	3
Andere	12

Bevölkerung 1981 und 2006 nach Alter und Geschlecht



1) Verarbeitendes Gewerbe sowie Bergbau und Gewinnung von Steinen und Erden

Herausgeber

Statistisches Landesamt Sachsen-Anhalt
Öffentlichkeitsarbeit
Postfach 20 11 56 (Merseburger Str. 2)
06012 Halle(Saale)

Auskünfte: 0345 2318 – 777/715/716 – Vertrieb 718
Telefax: 0345 2318 – 913

Internet: <http://www.statistik.sachsen-anhalt.de>
E-Mail: info@stala.mi.sachsen-anhalt.de
shop@stala.mi.sachsen-anhalt.de

1. Auflage Auflagenhöhe: 100 März 2008

© Statistisches Landesamt Sachsen-Anhalt, Halle(Saale), 2008
Vervielfältigung und Verbreitung, auch auszugsweise, mit Quellenangabe gestattet.

Die Landkreise und Kreisfreien Städte Sachsen-Anhalts in der Kreisgebietsstruktur am 01.07.2007

Stadt Halle (Saale)



SACHSEN-ANHALT

Statistisches Landesamt

Stadt Halle (Saale)

Kreisfreie Stadt

Am 31.12.2006	
Gemeinden	1
darunter mit Stadtrecht	1
Bevölkerung	235 720
davon männlich	111 810
weiblich	123 910
darunter Ausländer/-innen	9 191
Anteil an der Landesbevölkerung (in %)	9,7
Alter von ... bis unter ... Jahren (in %)	
0 - 6	4,7
6 - 15	5,5
15 - 18	2,9
18 - 65	65,2
65 und mehr	21,7
Bodenfläche in ha	13 502
davon Landwirtschaftsfläche	3 638
Waldfläche	2 003
Siedlungs- u. Verkehrsfläche	7 239
Wasserfläche	561
Einwohner je km ²	1 746
Lebendgeborene	1 988
Gestorbene	2 644
Geburtendefizit	656
Zuzüge	9 421
Fortzüge	10 246
Wanderungssaldo	- 825
Eheschließungen	794
Ehescheidungen	592

Ausgewählte Strukturdaten 2006

Bildung	
Allgemeinbildende Schulen	74
Schülerinnen und Schüler	20 489
Erwerbstätigkeit	
Sozialversicherungspflichtig Beschäftigte am 30.06.	
am Arbeitsort	89 381
am Wohnort	70 393
Arbeitslose (im Dezember 2007)	17 582
Arbeitslosenquote (im Dezember 2007)	15,3
Landwirtschaft	
Landwirtschaftlich genutzte Fläche 2005 in ha	2 721
darunter Ackerland in ha	2 489
Unternehmen/Arbeitsstätten	
Gewerbeanmeldungen	1 975
Gewerbeabmeldungen	2 071
Insolvenzverfahren	877
Energie- und Wasserversorgung	
Betriebe	7
Tätige Personen	1 247
Industrie¹⁾	
Betriebe	61
Beschäftigte	4 403
Gesamtumsatz in 1 000 EUR	781 700
Umsatz je Beschäftigten in EUR	177 538
Bauhauptgewerbe	
Betriebe	20
Beschäftigte	1 615
Gesamtumsatz in 1 000 EUR	285 848
Umsatz je Beschäftigten in EUR	176 996

Ausgewählte Strukturdaten 2006

Ausbaugewerbe	
Betriebe	23
Beschäftigte	1 265
Gesamtumsatz in 1 000 EUR	138 722
Umsatz je Beschäftigten in EUR	109 662
Bautätigkeit und Wohnen	
Fertiggestellte Wohnungen im Wohn- und Nichtwohnbau	394
Neubau von Wohngebäuden	255
darin befindliche Wohnungen	324
darunter Gebäude mit 1 Wohnung	241
darunter Gebäude mit 2 Wohnungen	5
Wohnungsbestand	146 350
Bestand an Wohngebäuden	27 824
Beherbergung	
Geöffnete Betriebe im Dezember	37
Angebotene Betten im Dezember	2 262
Gästeankünfte	152 056
darunter aus dem Ausland	14 913
Gästeübernachtungen	287 566
darunter aus dem Ausland	41 159
Durchschnittliche Aufenthaltsdauer in Tagen	1,9
Verkehr	
Verkehrsunfälle mit Personenschaden insgesamt	1 007
Verunglückte je 100 000 Einwohner	504
Öffentliche Finanzen, Steuern	
Schulden der Gemeinden und Gemeindeverbände am 31.12. in 1 000 EUR	291 308
Schulden der Gemeinden und Gemeindeverbände am 31.12. je Einwohner in EUR	1 230
Steuereinnahmekraft je Einwohner	341,81

Ausgewählte Strukturdaten 2006

Personal der Gemeinden/ Gem.verbände am 30.06.

Personen	3 463
Vollzeitäquivalent	3 095

Sozialhilfe

Empfänger/-innen von laufender Hilfe zum Lebensunterhalt am 31.12.2005	1 793
darunter unter 18 Jahren	117
je 10 000 Einwohner	79

Kaufwerte für Bauland

Kauffälle	245
Fläche in 1 000 m ²	413
Durchschnittlicher Kaufwert in EUR/m ²	45,12

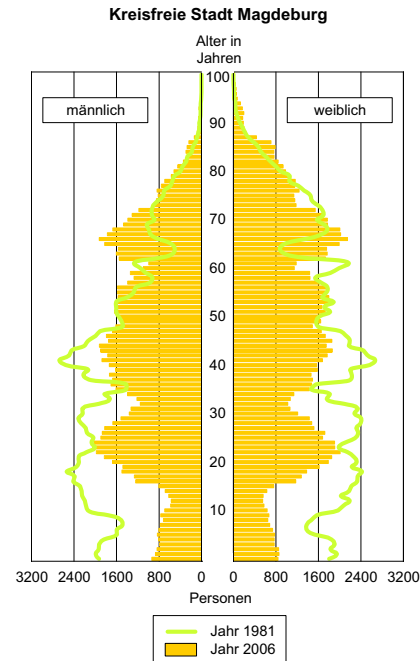
Umwelt

Angeschlossene Einwohner/-innen an die öffentliche Wasserversorgung am 31.12.2005 in %	100,0
öffentliche Sammelkanalisation am 31.12.2004 in %	97,5
Kläranlagen am 31.12.2004 in %	97,5
Wasserverbrauch 2005 je Einwohner und Tag in Liter	107,3

Stadtratswahl vom Juni 2004

Wahlbeteiligung in %	34,8
Gültige Stimmen	189 361
Sitze im Stadtrat	56
davon entfallen auf	
CDU	14
DIE LINKE	17
SPD	13
FDP	4
GRÜNE	4
Andere	4

Bevölkerung 1981 und 2006 nach Alter und Geschlecht



1) Verarbeitendes Gewerbe sowie Bergbau und Gewinnung von Steinen und Erden

Herausgeber

Statistisches Landesamt Sachsen-Anhalt
Öffentlichkeitsarbeit
Postfach 20 11 56 (Merseburger Str. 2)
06012 Halle(Saale)

Auskünfte: 0345 2318 – 777/715/716 – Vertrieb 718
Telefax: 0345 2318 – 913

Internet: <http://www.statistik.sachsen-anhalt.de>
E-Mail: info@stala.mi.sachsen-anhalt.de
shop@stala.mi.sachsen-anhalt.de

1. Auflage Auflagenhöhe: 100 März 2008

© Statistisches Landesamt Sachsen-Anhalt, Halle(Saale), 2008
Vervielfältigung und Verbreitung, auch auszugsweise, mit Quellenangabe gestattet.

Die Landkreise und Kreisfreien Städte Sachsen-Anhalts in der Kreisgebietsstruktur am 01.07.2007

Stadt Magdeburg



SACHSEN-ANHALT

Statistisches Landesamt

Stadt Magdeburg

Kreisfreie Stadt

Am 31.12.2006	
Gemeinden	1
darunter mit Stadtrecht	1
Bevölkerung	229 826
davon männlich	110 868
weiblich	118 958
darunter Ausländer/-innen	7 989
Anteil an der Landesbevölkerung (in %)	9,4
Alter von ... bis unter ... Jahren (in %)	
0 - 6	4,3
6 - 15	5,2
15 - 18	2,8
18 - 65	65,2
65 und mehr	22,5
Bodenfläche in ha	20 096
davon Landwirtschaftsfläche	7 631
Waldfläche	1 385
Siedlungs- u. Verkehrsfläche	9 426
Wasserfläche	1 308
Einwohner je km ²	1 144
Lebendgeborene	1 789
Gestorbene	2 437
Geburtendefizit	648
Zuzüge	10 093
Fortzüge	8 746
Wanderungssaldo	+ 1 347
Eheschließungen	857
Ehescheidungen	483

Ausgewählte Strukturdaten 2006

Bildung	
Allgemeinbildende Schulen	75
Schülerinnen und Schüler	18 854
Erwerbstätigkeit	
Sozialversicherungspflichtig Beschäftigte am 30.06.	
am Arbeitsort	99 794
am Wohnort	73 075
Arbeitslose (im Dezember 2007)	16 481
Arbeitslosenquote (im Dezember 2007)	13,7
Landwirtschaft	
Landwirtschaftlich genutzte Fläche 2005 in ha	5 441
darunter Ackerland in ha	4 929
Unternehmen/Arbeitsstätten	
Gewerbeanmeldungen	2 444
Gewerbeabmeldungen	1 865
Insolvenzverfahren	696
Energie- und Wasserversorgung	
Betriebe	4
Tätige Personen	1 138
Industrie¹⁾	
Betriebe	79
Beschäftigte	6 235
Gesamtumsatz in 1 000 EUR	1 381 984
Umsatz je Beschäftigten in EUR	221 649
Bauhauptgewerbe	
Betriebe	33
Beschäftigte	2 125
Gesamtumsatz in 1 000 EUR	284 976
Umsatz je Beschäftigten in EUR	134 106

Ausgewählte Strukturdaten 2006

Ausbaugewerbe	
Betriebe	25
Beschäftigte	946
Gesamtumsatz in 1 000 EUR	110 836
Umsatz je Beschäftigten in EUR	117 163
Bautätigkeit und Wohnen	
Fertiggestellte Wohnungen im Wohn- und Nichtwohnbau	611
Neubau von Wohngebäuden	423
darin befindliche Wohnungen	527
darunter Gebäude mit 1 Wohnung	393
darunter Gebäude mit 2 Wohnungen	17
Wohnungsbestand	141 668
Bestand an Wohngebäuden	30 799
Beherbergung	
Geöffnete Betriebe im Dezember	38
Angebote Betten im Dezember	4 193
Gästeankünfte	300 278
darunter aus dem Ausland	35 272
Gästeübernachtungen	516 229
darunter aus dem Ausland	63 169
Durchschnittliche Aufenthaltsdauer in Tagen	1,7
Verkehr	
Verkehrsunfälle mit Personenschaden insgesamt	1 222
Verunglückte je 100 000 Einwohner	631
Öffentliche Finanzen, Steuern	
Schulden der Gemeinden und Gemeindeverbände am 31.12. in 1 000 EUR	230 166
Schulden der Gemeinden und Gemeindeverbände am 31.12. je Einwohner in EUR	1 004
Steuereinnahmekraft je Einwohner	432,25

Ausgewählte Strukturdaten 2006

Personal der Gemeinden/ Gem.verbände am 30.06.

Personen	1 495
Vollzeitäquivalent	1 269

Sozialhilfe

Empfänger/-innen von laufender Hilfe zum Lebensunterhalt am 31.12.2005	791
darunter unter 18 Jahren	54
je 10 000 Einwohner	81

Kaufwerte für Bauland

Kauffälle	97
Fläche in 1 000 m ²	106
Durchschnittlicher Kaufwert in EUR/m ²	16,36

Umwelt

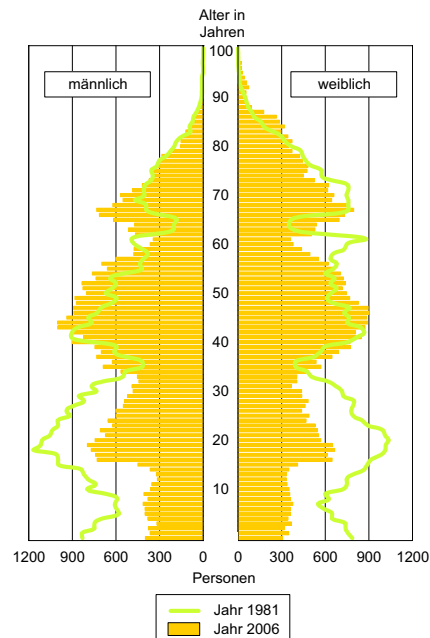
Angeschlossene Einwohner/-innen an die öffentliche Wasserversorgung am 31.12.2005 in %	99,9
öffentliche Sammelkanalisation am 31.12.2004 in %	82,8
Kläranlagen am 31.12.2004 in %	81,0
Wasserverbrauch 2005 je Einwohner und Tag in Liter	89,2

Kreistagswahl vom Juni 2004

Wahlbeteiligung in %	45,5
Gültige Stimmen	106 752
Sitze im Kreistag	42
davon entfallen auf	
CDU	18
DIE LINKE	8
SPD	9
FDP	4
GRÜNE	1
Andere	2

Bevölkerung 1981 und 2006 nach Alter und Geschlecht

Landkreis Altmarkkreis Salzwedel



1) Verarbeitendes Gewerbe sowie Bergbau und Gewinnung von Steinen und Erden

Herausgeber

Statistisches Landesamt Sachsen-Anhalt
Öffentlichkeitsarbeit
Postfach 20 11 56 (Merseburger Str. 2)
06012 Halle(Saale)

Auskünfte: 0345 2318 – 777/715/716 – Vertrieb 718
Telefax: 0345 2318 – 913

Internet: <http://www.statistik.sachsen-anhalt.de>
E-Mail: info@stala.mi.sachsen-anhalt.de
shop@stala.mi.sachsen-anhalt.de

1. Auflage Auflagenhöhe: 100 März 2008

© Statistisches Landesamt Sachsen-Anhalt, Halle(Saale), 2008
Vervielfältigung und Verbreitung, auch auszugsweise, mit Quellenangabe gestattet.

Die Landkreise und Kreisfreien Städte Sachsen-Anhalts in der Kreisgebietsstruktur am 01.07.2007

Altmarkkreis Salzwedel



SACHSEN-ANHALT

Statistisches Landesamt

Altmarkkreis Salzwedel

Landkreis

Kreissitz: Stadt Salzwedel

Am 31.12.2006	
Gemeinden	119
darunter mit Stadtrecht	5
Bevölkerung	94 545
davon männlich	47 228
weiblich	47 317
darunter Ausländer/-innen	1 349
Anteil an der Landesbevölkerung (in %)	3,9
Alter von ... bis unter ... Jahren (in %)	
0 - 6	4,5
6 - 15	6,9
15 - 18	3,8
18 - 65	64,1
65 und mehr	20,7
Bodenfläche in ha	229 252
davon Landwirtschaftsfläche	143 726
Waldfläche	66 542
Siedlungs- u. Verkehrsfläche	15 958
Wasserfläche	2 710
Einwohner je km ²	41
Lebendgeborene	705
Gestorbene	1 080
Geburtendefizit	375
Zuzüge	1 866
Fortzüge	2 988
Wanderungssaldo	- 1 122
Eheschließungen	413
Ehescheidungen	220

Ausgewählte Strukturdaten 2006

Bildung	
Allgemeinbildende Schulen	45
Schülerinnen und Schüler	8 907
Erwerbstätigkeit	
Sozialversicherungspflichtig Beschäftigte am 30.06.	
am Arbeitsort	25 595
am Wohnort	34 022
Arbeitslose (im Dezember 2007)	7 792
Arbeitslosenquote (im Dezember 2007)	15,0
Landwirtschaft	
Landwirtschaftlich genutzte Fläche 2005 in ha	126 623
darunter Ackerland in ha	94 412
Unternehmen/Arbeitsstätten	
Gewerbeanmeldungen	767
Gewerbeabmeldungen	558
Insolvenzverfahren	193
Energie- und Wasserversorgung	
Betriebe	7
Tätige Personen	281
Industrie¹⁾	
Betriebe	55
Beschäftigte	5 089
Gesamtumsatz in 1 000 EUR	819 536
Umsatz je Beschäftigten in EUR	161 041
Bauhauptgewerbe	
Betriebe	16
Beschäftigte	579
Gesamtumsatz in 1 000 EUR	69 560
Umsatz je Beschäftigten in EUR	120 138

Ausgewählte Strukturdaten 2006

Ausbaugewerbe	
Betriebe	5
Beschäftigte	103
Gesamtumsatz in 1 000 EUR	8 321
Umsatz je Beschäftigten in EUR	80 786
Bautätigkeit und Wohnen	
Fertiggestellte Wohnungen im Wohn- und Nichtwohnbau	164
Neubau von Wohngebäuden	128
darin befindliche Wohnungen	132
darunter Gebäude mit 1 Wohnung	124
darunter Gebäude mit 2 Wohnungen	4
Wohnungsbestand	46 441
Bestand an Wohngebäuden	26 572
Beherbergung	
Geöffnete Betriebe im Dezember	51
Angebotene Betten im Dezember	2 091
Gästeankünfte	64 354
darunter aus dem Ausland	1 535
Gästeübernachtungen	245 488
darunter aus dem Ausland	3 072
Durchschnittliche Aufenthaltsdauer in Tagen	3,8
Verkehr	
Verkehrsunfälle mit Personenschaden insgesamt	463
Verunglückte je 100 000 Einwohner	622
Öffentliche Finanzen, Steuern	
Schulden der Gemeinden und Gemeindeverbände am 31.12. in 1 000 EUR	140 827
Schulden der Gemeinden und Gemeindeverbände am 31.12. je Einwohner in EUR	1 476
Steuereinnahmekraft je Einwohner	459,36

Ausgewählte Strukturdaten 2006

Personal der Gemeinden/ Gem.verbände am 30.06.²⁾

Personen	3 196
Vollzeitäquivalent	2 779

Sozialhilfe

Empfänger/-innen von laufender Hilfe zum Lebensunterhalt am 31.12.2005	797
darunter unter 18 Jahren	57
je 10 000 Einwohner	41

Kaufwerte für Bauland

Kauffälle	201
Fläche in 1 000 m ²	670
Durchschnittlicher Kaufwert in EUR/m ²	14,64

Umwelt

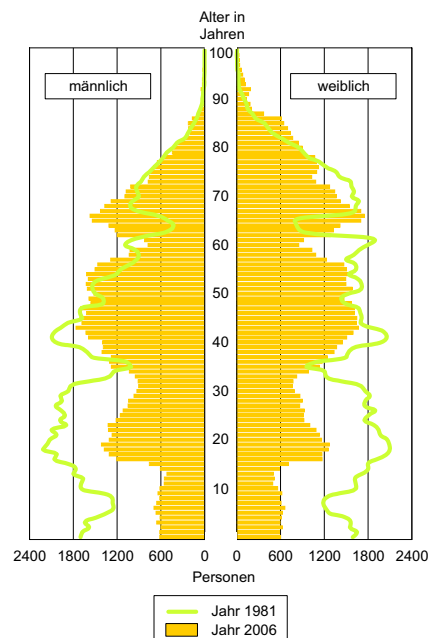
Angeschlossene Einwohner/-innen an die öffentliche Wasserversorgung am 31.12.2005 in %	100,0
öffentliche Sammelkanalisation am 31.12.2004 in %	91,0
Kläranlagen am 31.12.2004 in %	88,7
Wasserverbrauch 2005 je Einwohner und Tag in Liter	79,4

Kreistagswahl vom April 2007

Wahlbeteiligung in %	34,9
Gültige Stimmen	164 634
Sitze im Kreistag	54
davon entfallen auf	
CDU	16
DIE LINKE	11
SPD	11
FDP	4
GRÜNE	2
Andere	10

Bevölkerung 1981 und 2006 nach Alter und Geschlecht

Landkreis Anhalt-Bitterfeld



- 1) Verarbeitendes Gewerbe sowie Bergbau und Gewinnung von Steinen und Erden
- 2) Aufteilung Landkreis Anhalt-Zerbst entsprechend Gebietsauseinandersetzungsvereinbarung

Herausgeber

Statistisches Landesamt Sachsen-Anhalt
Öffentlichkeitsarbeit
Postfach 20 11 56 (Merseburger Str. 2)
06012 Halle(Saale)

Auskünfte: 0345 2318 – 777/715/716 – Vertrieb 718
Telefax: 0345 2318 – 913

Internet: <http://www.statistik.sachsen-anhalt.de>
E-Mail: info@stala.mi.sachsen-anhalt.de
shop@stala.mi.sachsen-anhalt.de

1. Auflage Auflagenhöhe: 100 März 2008

© Statistisches Landesamt Sachsen-Anhalt, Halle(Saale), 2008
Vervielfältigung und Verbreitung, auch auszugsweise, mit Quellenangabe gestattet.

Die Landkreise und Kreisfreien Städte Sachsen-Anhalts in der Kreisgebietsstruktur am 01.07.2007

Anhalt-Bitterfeld



SACHSEN-ANHALT

Statistisches Landesamt

Anhalt-Bitterfeld

Landkreis

Kreissitz: Stadt Köthen (Anhalt)

Am 31.12.2006	
Gemeinden	88
darunter mit Stadtrecht	11
Bevölkerung	187 873
davon männlich	91 512
weiblich	96 361
darunter Ausländer/-innen	3 033
Anteil an der Landesbevölkerung (in %)	7,7
Alter von ... bis unter ... Jahren (in %)	
0 - 6	3,9
6 - 15	5,6
15 - 18	3,4
18 - 65	63,8
65 und mehr	23,2
Bodenfläche in ha	145 271
davon Landwirtschaftsfläche	90 898
Waldfläche	30 834
Siedlungs- u. Verkehrsfläche	17 648
Wasserfläche	4 824
Einwohner je km ²	129
Lebendgeborene	1 220
Gestorbene	2 333
Geburtendefizit	1 113
Zuzüge	3 481
Fortzüge	5 278
Wanderungssaldo	- 1 797
Eheschließungen	704
Ehescheidungen	330

Ausgewählte Strukturdaten 2006

Bildung

Allgemeinbildende Schulen	68
Schülerinnen und Schüler	14 745

Erwerbstätigkeit

Sozialversicherungspflichtig Beschäftigte am 30.06.	
am Arbeitsort	50 747
am Wohnort	60 667
Arbeitslose (im Dezember 2007)	15 264
Arbeitslosenquote (im Dezember 2007)	15,8

Landwirtschaft

Landwirtschaftlich genutzte Fläche 2005 in ha	86 670
darunter Ackerland in ha	78 211

Unternehmen/Arbeitsstätten

Gewerbeanmeldungen	1 404
Gewerbeabmeldungen	1 318
Insolvenzverfahren	368

Energie- und Wasserversorgung

Betriebe	13
Tätige Personen	570

Industrie¹⁾

Betriebe	137
Beschäftigte	12 002
Gesamtumsatz in 1 000 EUR	2 854 807
Umsatz je Beschäftigten in EUR	237 861

Bauhauptgewerbe

Betriebe	27
Beschäftigte	965
Gesamtumsatz in 1 000 EUR	104 149
Umsatz je Beschäftigten in EUR	107 926

Ausgewählte Strukturdaten 2006

Ausbaugewerbe

Betriebe	6
Beschäftigte	249
Gesamtumsatz in 1 000 EUR	22 066
Umsatz je Beschäftigten in EUR	88 619

Bautätigkeit und Wohnen

Fertiggestellte Wohnungen im Wohn- und Nichtwohnbau	217
Neubau von Wohngebäuden	172
darin befindliche Wohnungen	201
darunter Gebäude mit 1 Wohnung	161
darunter Gebäude mit 2 Wohnungen	5
Wohnungsbestand	98 796
Bestand an Wohngebäuden	46 724

Beherbergung

Geöffnete Betriebe im Dezember	50
Angebote Betten im Dezember	2 037
Gästeankünfte	95 675
darunter aus dem Ausland	10 362
Gästeübernachtungen	192 651
darunter aus dem Ausland	21 067
Durchschnittliche Aufenthaltsdauer in Tagen	2,0

Verkehr

Verkehrsunfälle mit Personenschaden insgesamt	812
Verunglückte je 100 000 Einwohner	570

Öffentliche Finanzen, Steuern

Schulden der Gemeinden und Gemeindeverbände am 31.12. in 1 000 EUR	294 769
Schulden der Gemeinden und Gemeindeverbände am 31.12. je Einwohner in EUR	1 557
Steuereinnahmekraft je Einwohner	376,07

Ausgewählte Strukturdaten 2006

Personal der Gemeinden/ Gem.verbände am 30.06.

Personen	3 144
Vollzeitäquivalent	2 698

Sozialhilfe

Empfänger/-innen von laufender Hilfe zum Lebensunterhalt am 31.12.2005	983
darunter unter 18 Jahren	30
je 10 000 Einwohner	51

Kaufwerte für Bauland

Kauffälle	251
Fläche in 1 000 m ²	388
Durchschnittlicher Kaufwert in EUR/m ²	20,78

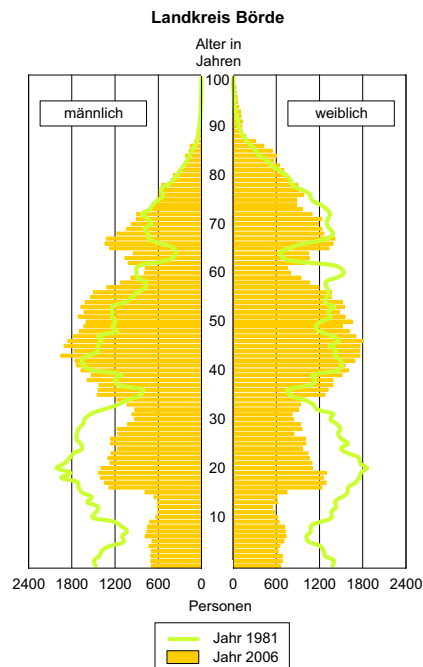
Umwelt

Angeschlossene Einwohner/-innen an die öffentliche Wasserversorgung am 31.12.2005 in %	100,0
öffentliche Sammelkanalisation am 31.12.2004 in %	86,2
Kläranlagen am 31.12.2004 in %	83,9
Wasserverbrauch 2005 je Einwohner und Tag in Liter	92,0

Kreistagswahl vom April 2007

Wahlbeteiligung in %	37,8
Gültige Stimmen	175 524
Sitze im Kreistag	54
davon entfallen auf	
CDU	21
DIE LINKE	9
SPD	14
FDP	5
GRÜNE	2
Andere	3

Bevölkerung 1981 und 2006 nach Alter und Geschlecht



1) Verarbeitendes Gewerbe sowie Bergbau und Gewinnung von Steinen und Erden

Herausgeber

Statistisches Landesamt Sachsen-Anhalt
Öffentlichkeitsarbeit
Postfach 20 11 56 (Merseburger Str. 2)
06012 Halle(Saale)

Auskünfte: 0345 2318 – 777/715/716 – Vertrieb 718
Telefax: 0345 2318 – 913

Internet: <http://www.statistik.sachsen-anhalt.de>
E-Mail: info@stala.mi.sachsen-anhalt.de
shop@stala.mi.sachsen-anhalt.de

1. Auflage Auflagenhöhe: 100 März 2008

© Statistisches Landesamt Sachsen-Anhalt, Halle(Saale), 2008
Vervielfältigung und Verbreitung, auch auszugsweise, mit
Quellenangabe gestattet.

Die Landkreise und Kreisfreien Städte Sachsen-Anhalts in der Kreisgebietsstruktur am 01.07.2007

Börde



SACHSEN-ANHALT

Statistisches Landesamt

Börde

Landkreis

Kreissitz: Stadt Haldensleben

Am 31.12.2006	
Gemeinden	117
darunter mit Stadtrecht	9
Bevölkerung	187 833
davon männlich	93 506
weiblich	94 327
darunter Ausländer/-innen	2 546
Anteil an der Landesbevölkerung (in %)	7,7
Alter von ... bis unter ... Jahren (in %)	
0 - 6	4,4
6 - 15	6,3
15 - 18	3,6
18 - 65	65,9
65 und mehr	19,8
Bodenfläche in ha	236 619
davon Landwirtschaftsfläche	162 975
Waldfläche	45 963
Siedlungs- u. Verkehrsfläche	22 829
Wasserfläche	3 388
Einwohner je km ²	79
Lebendgeborene	1 350
Gestorbene	2 095
Geburtendefizit	745
Zuzüge	4 259
Fortzüge	5 761
Wanderungssaldo	- 1 502
Eheschließungen	714
Ehescheidungen	443

Ausgewählte Strukturdaten 2006

Bildung	
Allgemeinbildende Schulen	91
Schülerinnen und Schüler	16 170
Erwerbstätigkeit	
Sozialversicherungspflichtig Beschäftigte am 30.06.	
am Arbeitsort	52 309
am Wohnort	72 276
Arbeitslose (im Dezember 2007)	10 352
Arbeitslosenquote (im Dezember 2007)	9,8
Landwirtschaft	
Landwirtschaftlich genutzte Fläche 2005 in ha	152 202
darunter Ackerland in ha	135 601
Unternehmen/Arbeitsstätten	
Gewerbeanmeldungen	1 498
Gewerbeabmeldungen	1 262
Insolvenzverfahren	350
Energie- und Wasserversorgung	
Betriebe	6
Tätige Personen	.
Industrie¹⁾	
Betriebe	139
Beschäftigte	12 315
Gesamtumsatz in 1 000 EUR	3 168 514
Umsatz je Beschäftigten in EUR	257 289
Bauhauptgewerbe	
Betriebe	23
Beschäftigte	1 039
Gesamtumsatz in 1 000 EUR	123 067
Umsatz je Beschäftigten in EUR	118 448

Ausgewählte Strukturdaten 2006

Ausbaugewerbe	
Betriebe	10
Beschäftigte	390
Gesamtumsatz in 1 000 EUR	30 085
Umsatz je Beschäftigten in EUR	77 141
Bautätigkeit und Wohnen	
Fertiggestellte Wohnungen im Wohn- und Nichtwohnbau	446
Neubau von Wohngebäuden	397
darin befindliche Wohnungen	410
darunter Gebäude mit 1 Wohnung	387
darunter Gebäude mit 2 Wohnungen	8
Wohnungsbestand	92 695
Bestand an Wohngebäuden	52 151
Beherbergung	
Geöffnete Betriebe im Dezember	67
Angebote Betten im Dezember	3 030
Gästeankünfte	153 995
darunter aus dem Ausland	14 813
Gästeübernachtungen	397 957
darunter aus dem Ausland	23 769
Durchschnittliche Aufenthaltsdauer in Tagen	2,6
Verkehr	
Verkehrsunfälle mit Personenschaden insgesamt	781
Verunglückte je 100 000 Einwohner	555
Öffentliche Finanzen, Steuern	
Schulden der Gemeinden und Gemeindeverbände am 31.12. in 1 000 EUR	191 867
Schulden der Gemeinden und Gemeindeverbände am 31.12. je Einwohner in EUR	1 015
Steuereinnahmekraft je Einwohner	576,51

Ausgewählte Strukturdaten 2006

Personal der Gemeinden/ Gem.verbände am 30.06.

Personen	3 525
Vollzeitäquivalent	2 973

Sozialhilfe

Empfänger/-innen von laufender Hilfe zum Lebensunterhalt am 31.12.2005	767
darunter unter 18 Jahren	77
je 10 000 Einwohner	36

Kaufwerte für Bauland

Kauffälle	130
Fläche in 1 000 m ²	172
Durchschnittlicher Kaufwert in EUR/m ²	23,83

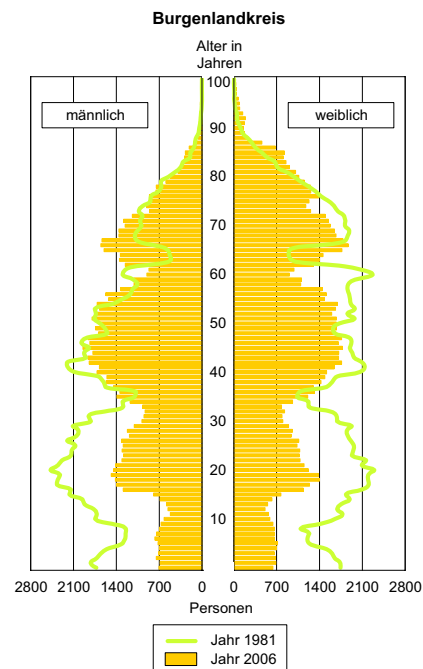
Umwelt

Angeschlossene Einwohner/-innen an die öffentliche Wasserversorgung am 31.12.2005 in %	100,0
öffentliche Sammelkanalisation am 31.12.2004 in %	82,3
Kläranlagen am 31.12.2004 in %	77,6
Wasserverbrauch 2005 je Einwohner und Tag in Liter	86,7

Kreistagswahl vom April 2007

Wahlbeteiligung in %	37,3
Gültige Stimmen	193 647
Sitze im Kreistag	60
davon entfallen auf	
CDU	23
DIE LINKE	11
SPD	11
FDP	5
GRÜNE	3
Andere	7

Bevölkerung 1981 und 2006 nach Alter und Geschlecht



1) Verarbeitendes Gewerbe sowie Bergbau und Gewinnung von Steinen und Erden

Herausgeber

Statistisches Landesamt Sachsen-Anhalt
Öffentlichkeitsarbeit
Postfach 20 11 56 (Merseburger Str. 2)
06012 Halle(Saale)

Auskünfte: 0345 2318 – 777/715/716 – Vertrieb 718
Telefax: 0345 2318 – 913

Internet: <http://www.statistik.sachsen-anhalt.de>
E-Mail: info@stala.mi.sachsen-anhalt.de
shop@stala.mi.sachsen-anhalt.de

1. Auflage Auflagenhöhe: 100 März 2008

© Statistisches Landesamt Sachsen-Anhalt, Halle(Saale), 2008
Vervielfältigung und Verbreitung, auch auszugsweise, mit Quellenangabe gestattet.

Die Landkreise und Kreisfreien Städte Sachsen-Anhalts in der Kreisgebietsstruktur am 01.07.2007

Burgenlandkreis



SACHSEN-ANHALT

Statistisches Landesamt

Burgenlandkreis

Landkreis

Kreissitz: Stadt Naumburg

Am 31.12.2006	
Gemeinden	120
darunter mit Stadtrecht	14
Bevölkerung	205 097
davon männlich	100 224
weiblich	104 873
darunter Ausländer/-innen	3 103
Anteil an der Landesbevölkerung (in %)	8,4
Alter von ... bis unter ... Jahren (in %)	
0 - 6	4,1
6 - 15	5,5
15 - 18	3,2
18 - 65	62,9
65 und mehr	24,3
Bodenfläche in ha	141 346
davon Landwirtschaftsfläche	99 181
Waldfläche	18 180
Siedlungs- u. Verkehrsfläche	19 262
Wasserfläche	1 602
Einwohner je km ²	145
Lebendgeborene	1 354
Gestorbene	2 579
Geburtendefizit	1 225
Zuzüge	3 710
Fortzüge	5 116
Wanderungssaldo	- 1 406
Eheschließungen	831
Ehescheidungen	375

Ausgewählte Strukturdaten 2006

Bildung

Allgemeinbildende Schulen	85
Schülerinnen und Schüler	16 022

Erwerbstätigkeit

Sozialversicherungspflichtig Beschäftigte am 30.06.	
am Arbeitsort	50 058
am Wohnort	64 438
Arbeitslose (im Dezember 2007)	17 628
Arbeitslosenquote (im Dezember 2007)	16,7

Landwirtschaft

Landwirtschaftlich genutzte Fläche 2005 in ha	92 978
darunter Ackerland in ha	85 954

Unternehmen/Arbeitsstätten

Gewerbeanmeldungen	1 555
Gewerbeabmeldungen	1 346
Insolvenzverfahren	580

Energie- und Wasserversorgung

Betriebe	12
Tätige Personen	658

Industrie¹⁾

Betriebe	97
Beschäftigte	8 956
Gesamtumsatz in 1 000 EUR	3 648 204
Umsatz je Beschäftigten in EUR	407 347

Bauhauptgewerbe

Betriebe	26
Beschäftigte	1 118
Gesamtumsatz in 1 000 EUR	146 475
Umsatz je Beschäftigten in EUR	131 015

Ausgewählte Strukturdaten 2006

Ausbaugewerbe

Betriebe	13
Beschäftigte	526
Gesamtumsatz in 1 000 EUR	47 374
Umsatz je Beschäftigten in EUR	90 065

Bautätigkeit und Wohnen

Fertiggestellte Wohnungen im Wohn- und Nichtwohnbau	147
Neubau von Wohngebäuden	130
darin befindliche Wohnungen	135
darunter Gebäude mit 1 Wohnung	125
darunter Gebäude mit 2 Wohnungen	5
Wohnungsbestand	112 579
Bestand an Wohngebäuden	48 109

Beherbergung

Geöffnete Betriebe im Dezember	90
Angebote Betten im Dezember	4 419
Gästeankünfte	185 258
darunter aus dem Ausland	8 080
Gästeübernachtungen	515 544
darunter aus dem Ausland	15 623
Durchschnittliche Aufenthaltsdauer in Tagen	2,8

Verkehr

Verkehrsunfälle mit Personenschaden insgesamt	810
Verunglückte je 100 000 Einwohner	542

Öffentliche Finanzen, Steuern

Schulden der Gemeinden und Gemeindeverbände am 31.12. in 1 000 EUR	299 715
Schulden der Gemeinden und Gemeindeverbände am 31.12. je Einwohner in EUR	1 451
Steuereinnahmekraft je Einwohner	477,45

Ausgewählte Strukturdaten 2006

Personal der Gemeinden/ Gem.verbände am 30.06.

Personen	4 325
Vollzeitäquivalent	3 688

Sozialhilfe

Empfänger/-innen von laufender Hilfe zum Lebensunterhalt am 31.12.2005	1 588
darunter unter 18 Jahren	90
je 10 000 Einwohner	63

Kaufwerte für Bauland

Kauffälle	197
Fläche in 1 000 m ²	238
Durchschnittlicher Kaufwert in EUR/m ²	24,40

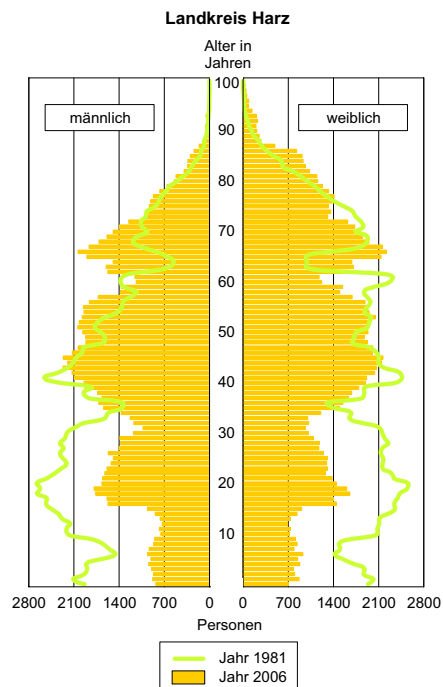
Umwelt

Angeschlossene Einwohner/-innen an die öffentliche Wasserversorgung am 31.12.2005 in %	99,8
öffentliche Sammelkanalisation am 31.12.2004 in %	82,9
Kläranlagen am 31.12.2004 in %	77,3
Wasserverbrauch 2005 je Einwohner und Tag in Liter	92,4

Kreistagswahl vom April 2007

Wahlbeteiligung in %	38,5
Gültige Stimmen	237 069
Sitze im Kreistag	60
davon entfallen auf	
CDU	21
DIE LINKE	12
SPD	12
FDP	4
GRÜNE	3
Andere	8

Bevölkerung 1981 und 2006 nach Alter und Geschlecht



1) Verarbeitendes Gewerbe sowie Bergbau und Gewinnung von Steinen und Erden

Herausgeber

Statistisches Landesamt Sachsen-Anhalt
Öffentlichkeitsarbeit
Postfach 20 11 56 (Merseburger Str. 2)
06012 Halle(Saale)

Auskünfte: 0345 2318 – 777/715/716 – Vertrieb 718
Telefax: 0345 2318 – 913

Internet: <http://www.statistik.sachsen-anhalt.de>
E-Mail: info@stala.mi.sachsen-anhalt.de
shop@stala.mi.sachsen-anhalt.de

1. Auflage Auflagenhöhe: 100 März 2008

© Statistisches Landesamt Sachsen-Anhalt, Halle(Saale), 2008
Vervielfältigung und Verbreitung, auch auszugsweise, mit Quellenangabe gestattet.

Die Landkreise und Kreisfreien Städte Sachsen-Anhalts in der Kreisgebietsstruktur am 01.07.2007

Harz



SACHSEN-ANHALT

Statistisches Landesamt

Harz

Landkreis

Kreissitz: Stadt Halberstadt

Am 31.12.2006	
Gemeinden	77
darunter mit Stadtrecht	18
Bevölkerung	244 248
davon männlich	119 174
weiblich	125 074
darunter Ausländer/-innen	3 308
Anteil an der Landesbevölkerung (in %)	10,0
Alter von ... bis unter ... Jahren (in %)	
0 - 6	4,2
6 - 15	6,0
15 - 18	3,2
18 - 65	63,4
65 und mehr	23,3
Bodenfläche in ha	210 400
davon Landwirtschaftsfläche	109 828
Waldfläche	77 150
Siedlungs- u. Verkehrsfläche	19 874
Wasserfläche	2 336
Einwohner je km ²	116
Lebendgeborene	1 548
Gestorbene	3 104
Geburtendefizit	1 556
Zuzüge	4 856
Fortzüge	6 543
Wanderungssaldo	- 1 687
Eheschließungen	1 367
Ehescheidungen	582

Ausgewählte Strukturdaten 2006

Bildung	
Allgemeinbildende Schulen	108
Schülerinnen und Schüler	20 605
Erwerbstätigkeit	
Sozialversicherungspflichtig Beschäftigte am 30.06.	
am Arbeitsort	67 484
am Wohnort	82 831
Arbeitslose (im Dezember 2007)	17 976
Arbeitslosenquote (im Dezember 2007)	14,1
Landwirtschaft	
Landwirtschaftlich genutzte Fläche 2005 in ha	103 865
darunter Ackerland in ha	92 515
Unternehmen/Arbeitsstätten	
Gewerbeanmeldungen	1 885
Gewerbeabmeldungen	1 801
Insolvenzverfahren	572
Energie- und Wasserversorgung	
Betriebe	12
Tätige Personen	.
Industrie¹⁾	
Betriebe	155
Beschäftigte	12 088
Gesamtumsatz in 1 000 EUR	2 225 108
Umsatz je Beschäftigten in EUR	184 076
Bauhauptgewerbe	
Betriebe	39
Beschäftigte	1 785
Gesamtumsatz in 1 000 EUR	178 848
Umsatz je Beschäftigten in EUR	100 195

Ausgewählte Strukturdaten 2006

Ausbaugewerbe	
Betriebe	23
Beschäftigte	835
Gesamtumsatz in 1 000 EUR	61 164
Umsatz je Beschäftigten in EUR	73 250
Bautätigkeit und Wohnen	
Fertiggestellte Wohnungen im Wohn- und Nichtwohnbau	378
Neubau von Wohngebäuden	261
darin befindliche Wohnungen	322
darunter Gebäude mit 1 Wohnung	244
darunter Gebäude mit 2 Wohnungen	7
Wohnungsbestand	126 911
Bestand an Wohngebäuden	58 693
Beherbergung	
Geöffnete Betriebe im Dezember	321
Angebotene Betten im Dezember	16 775
Gästeankünfte	754 764
darunter aus dem Ausland	32 255
Gästeübernachtungen	2 232 832
darunter aus dem Ausland	89 907
Durchschnittliche Aufenthaltsdauer in Tagen	3,0
Verkehr	
Verkehrsunfälle mit Personenschaden insgesamt	940
Verunglückte je 100 000 Einwohner	518
Öffentliche Finanzen, Steuern	
Schulden der Gemeinden und Gemeindeverbände am 31.12. in 1 000 EUR	359 198
Schulden der Gemeinden und Gemeindeverbände am 31.12. je Einwohner in EUR	1 461
Steuereinnahmekraft je Einwohner	340,31

Ausgewählte Strukturdaten 2006

Personal der Gemeinden/ Gem.verbände am 30.06.2)

Personen	1 544
Vollzeitäquivalent	1 336

Sozialhilfe

Empfänger/-innen von laufender Hilfe zum Lebensunterhalt am 31.12.2005	420
darunter unter 18 Jahren	29
je 10 000 Einwohner	40

Kaufwerte für Bauland

Kauffälle	135
Fläche in 1 000 m ²	978
Durchschnittlicher Kaufwert in EUR/m ²	8,05

Umwelt

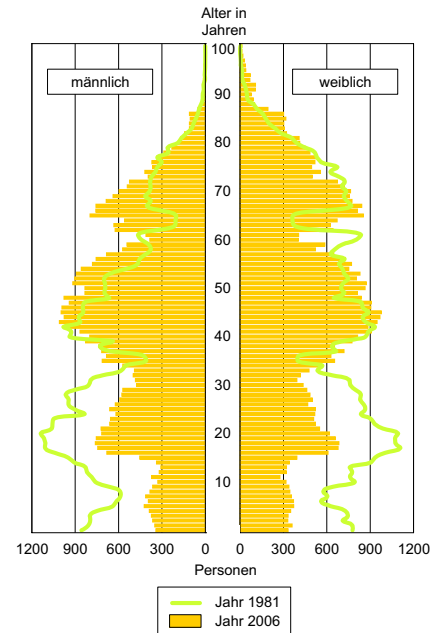
Angeschlossene Einwohner/-innen an die öffentliche Wasserversorgung am 31.12.2005 in %	99,8
öffentliche Sammelkanalisation am 31.12.2004 in %	89,1
Kläranlagen am 31.12.2004 in %	87,1
Wasserverbrauch 2005 je Einwohner und Tag in Liter	87,0

Kreistagswahl vom April 2007

Wahlbeteiligung in %	36,3
Gültige Stimmen	91 897
Sitze im Kreistag	48
davon entfallen auf	
CDU	14
DIE LINKE	8
SPD	12
FDP	3
GRÜNE	2
Andere	9

Bevölkerung 1981 und 2006 nach Alter und Geschlecht

Landkreis Jerichower Land



- 1) Verarbeitendes Gewerbe sowie Bergbau und Gewinnung von Steinen und Erden
- 2) Aufteilung Landkreis Anhalt-Zerbst entsprechend Gebietsauseinandersetzungsvereinbarung

Herausgeber

Statistisches Landesamt Sachsen-Anhalt
Öffentlichkeitsarbeit
Postfach 20 11 56 (Merseburger Str. 2)
06012 Halle(Saale)

Auskünfte: 0345 2318 – 777/715/716 – Vertrieb 718
Telefax: 0345 2318 – 913

Internet: <http://www.statistik.sachsen-anhalt.de>
E-Mail: info@stala.mi.sachsen-anhalt.de
shop@stala.mi.sachsen-anhalt.de

1. Auflage Auflagenhöhe: 100 März 2008

© Statistisches Landesamt Sachsen-Anhalt, Halle(Saale), 2008
Vervielfältigung und Verbreitung, auch auszugsweise, mit Quellenangabe gestattet.

Die Landkreise und Kreisfreien Städte Sachsen-Anhalts in der Kreisgebietsstruktur am 01.07.2007

Jerichower Land



SACHSEN-ANHALT

Statistisches Landesamt

Jerichower Land

Landkreis

Kreissitz: Stadt Burg

Am 31.12.2006	
Gemeinden	51
darunter mit Stadtrecht	6
Bevölkerung	101 092
davon männlich	50 007
weiblich	51 085
darunter Ausländer/-innen	1 230
Anteil an der Landesbevölkerung (in %)	4,1
Alter von ... bis unter ... Jahren (in %)	
0 - 6	4,3
6 - 15	6,1
15 - 18	3,5
18 - 65	64,4
65 und mehr	21,7
Bodenfläche in ha	157 666
davon Landwirtschaftsfläche	90 688
Waldfläche	48 180
Siedlungs- u. Verkehrsfläche	14 640
Wasserfläche	3 475
Einwohner je km ²	64
Lebendgeborene	671
Gestorbene	1 270
Geburtendefizit	599
Zuzüge	2 447
Fortzüge	3 157
Wanderungssaldo	- 710
Eheschließungen	448
Ehescheidungen	160

Ausgewählte Strukturdaten 2006

Bildung	
Allgemeinbildende Schulen	36
Schülerinnen und Schüler	7 883
Erwerbstätigkeit	
Sozialversicherungspflichtig Beschäftigte am 30.06.	
am Arbeitsort	25 917
am Wohnort	34 977
Arbeitslose (im Dezember 2007)	6 380
Arbeitslosenquote (im Dezember 2007)	11,8
Landwirtschaft	
Landwirtschaftlich genutzte Fläche 2005 in ha	83 960
darunter Ackerland in ha	66 723
Unternehmen/Arbeitsstätten	
Gewerbeanmeldungen	727
Gewerbeabmeldungen	656
Insolvenzverfahren	279
Energie- und Wasserversorgung	
Betriebe	4
Tätige Personen	100
Industrie¹⁾	
Betriebe	72
Beschäftigte	4 406
Gesamtumsatz in 1 000 EUR	1 262 817
Umsatz je Beschäftigten in EUR	286 613
Bauhauptgewerbe	
Betriebe	16
Beschäftigte	1 095
Gesamtumsatz in 1 000 EUR	98 524
Umsatz je Beschäftigten in EUR	89 976

Ausgewählte Strukturdaten 2006

Ausbaugewerbe	
Betriebe	5
Beschäftigte	175
Gesamtumsatz in 1 000 EUR	20 124
Umsatz je Beschäftigten in EUR	114 994
Bautätigkeit und Wohnen	
Fertiggestellte Wohnungen im Wohn- und Nichtwohnbau	193
Neubau von Wohngebäuden	151
darin befindliche Wohnungen	162
darunter Gebäude mit 1 Wohnung	142
darunter Gebäude mit 2 Wohnungen	8
Wohnungsbestand	51 176
Bestand an Wohngebäuden	28 293
Beherbergung	
Geöffnete Betriebe im Dezember	42
Angebotene Betten im Dezember	1 274
Gästeankünfte	64 383
darunter aus dem Ausland	4 249
Gästeübernachtungen	120 955
darunter aus dem Ausland	7 502
Durchschnittliche Aufenthaltsdauer in Tagen	1,9
Verkehr	
Verkehrsunfälle mit Personenschaden insgesamt	388
Verunglückte je 100 000 Einwohner	517
Öffentliche Finanzen, Steuern	
Schulden der Gemeinden und Gemeindeverbände am 31.12. in 1 000 EUR	116 389
Schulden der Gemeinden und Gemeindeverbände am 31.12. je Einwohner in EUR	1 144
Steuereinnahmekraft je Einwohner	311,13

Ausgewählte Strukturdaten 2006

Personal der Gemeinden/ Gem.verbände am 30.06.

Personen	2 527
Vollzeitäquivalent	2 125

Sozialhilfe

Empfänger/-innen von laufender Hilfe zum Lebensunterhalt am 31.12.2005	528
darunter unter 18 Jahren	87
je 10 000 Einwohner	32

Kaufwerte für Bauland

Kauffälle	103
Fläche in 1 000 m ²	118
Durchschnittlicher Kaufwert in EUR/m ²	17,72

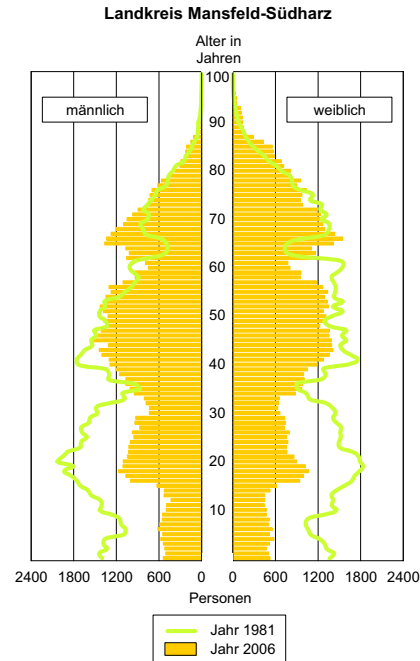
Umwelt

Angeschlossene Einwohner/-innen an die öffentliche Wasserversorgung am 31.12.2005 in %	99,9
öffentliche Sammelkanalisation am 31.12.2004 in %	84,7
Kläranlagen am 31.12.2004 in %	73,0
Wasserverbrauch 2005 je Einwohner und Tag in Liter	84,7

Kreistagswahl vom April 2007

Wahlbeteiligung in %	34,7
Gültige Stimmen	141 870
Sitze im Kreistag	54
davon entfallen auf	
CDU	17
DIE LINKE	12
SPD	12
FDP	5
GRÜNE	1
Andere	7

Bevölkerung 1981 und 2006 nach Alter und Geschlecht



1) Verarbeitendes Gewerbe sowie Bergbau und Gewinnung von Steinen und Erden

Herausgeber

Statistisches Landesamt Sachsen-Anhalt
Öffentlichkeitsarbeit
Postfach 20 11 56 (Merseburger Str. 2)
06012 Halle(Saale)

Auskünfte: 0345 2318 – 777/715/716 – Vertrieb 718
Telefax: 0345 2318 – 913

Internet: <http://www.statistik.sachsen-anhalt.de>
E-Mail: info@stala.mi.sachsen-anhalt.de
shop@stala.mi.sachsen-anhalt.de

1. Auflage Auflagenhöhe: 100 März 2008

© Statistisches Landesamt Sachsen-Anhalt, Halle(Saale), 2008
Vervielfältigung und Verbreitung, auch auszugsweise, mit Quellenangabe gestattet.

Die Landkreise und Kreisfreien Städte Sachsen-Anhalts in der Kreisgebietsstruktur am 01.07.2007

Mansfeld-Südharz



SACHSEN-ANHALT

Statistisches Landesamt

Mansfeld-Südharz

Landkreis

Kreissitz: Stadt Sangerhausen

Am 31.12.2006	
Gemeinden	97
darunter mit Stadtrecht	9
Bevölkerung	160 984
davon männlich	79 231
weiblich	81 753
darunter Ausländer/-innen	2 032
Anteil an der Landesbevölkerung (in %)	6,6
Alter von ... bis unter ... Jahren (in %)	
0 - 6	3,9
6 - 15	5,7
15 - 18	3,3
18 - 65	62,9
65 und mehr	24,2
Bodenfläche in ha	144 860
davon Landwirtschaftsfläche	85 384
Waldfläche	40 000
Siedlungs- u. Verkehrsfläche	16 069
Wasserfläche	2 048
Einwohner je km ²	111
Lebendgeborene	1 067
Gestorbene	2 105
Geburtendefizit	1 038
Zuzüge	2 814
Fortzüge	4 412
Wanderungssaldo	- 1 598
Eheschließungen	640
Ehescheidungen	340

Ausgewählte Strukturdaten 2006

Bildung	
Allgemeinbildende Schulen	67
Schülerinnen und Schüler	12 512
Erwerbstätigkeit	
Sozialversicherungspflichtig Beschäftigte am 30.06.	
am Arbeitsort	38 639
am Wohnort	48 650
Arbeitslose (im Dezember 2007)	15 611
Arbeitslosenquote (im Dezember 2007)	19,0
Landwirtschaft	
Landwirtschaftlich genutzte Fläche 2005 in ha	74 875
darunter Ackerland in ha	66 411
Unternehmen/Arbeitsstätten	
Gewerbeanmeldungen	1 281
Gewerbeabmeldungen	1 218
Insolvenzverfahren	396
Energie- und Wasserversorgung	
Betriebe	8
Tätige Personen	.
Industrie¹⁾	
Betriebe	80
Beschäftigte	6 046
Gesamtumsatz in 1 000 EUR	2 134 299
Umsatz je Beschäftigten in EUR	353 010
Bauhauptgewerbe	
Betriebe	22
Beschäftigte	1 099
Gesamtumsatz in 1 000 EUR	90 498
Umsatz je Beschäftigten in EUR	82 346

Ausgewählte Strukturdaten 2006

Ausbaugewerbe	
Betriebe	11
Beschäftigte	358
Gesamtumsatz in 1 000 EUR	26 220
Umsatz je Beschäftigten in EUR	73 240
Bautätigkeit und Wohnen	
Fertiggestellte Wohnungen im Wohn- und Nichtwohnbau	135
Neubau von Wohngebäuden	104
darin befindliche Wohnungen	110
darunter Gebäude mit 1 Wohnung	98
darunter Gebäude mit 2 Wohnungen	6
Wohnungsbestand	82 189
Bestand an Wohngebäuden	44 510
Beherbergung	
Geöffnete Betriebe im Dezember	75
Angebote Betten im Dezember	3 066
Gästeankünfte	126 515
darunter aus dem Ausland	3 781
Gästeübernachtungen	301 089
darunter aus dem Ausland	20 697
Durchschnittliche Aufenthaltsdauer in Tagen	2,4
Verkehr	
Verkehrsunfälle mit Personenschaden insgesamt	564
Verunglückte je 100 000 Einwohner	465
Öffentliche Finanzen, Steuern	
Schulden der Gemeinden und Gemeindeverbände am 31.12. in 1 000 EUR	216 711
Schulden der Gemeinden und Gemeindeverbände am 31.12. je Einwohner in EUR	1 334
Steuereinnahmekraft je Einwohner	267,05

Ausgewählte Strukturdaten 2006

Personal der Gemeinden/ Gem.verbände am 30.06.

Personen	3 110
Vollzeitäquivalent	2 734

Sozialhilfe

Empfänger/-innen von laufender Hilfe zum Lebensunterhalt am 31.12.2005	664
darunter unter 18 Jahren	73
je 10 000 Einwohner	32

Kaufwerte für Bauland

Kauffälle	267
Fläche in 1 000 m ²	306
Durchschnittlicher Kaufwert in EUR/m ²	29,46

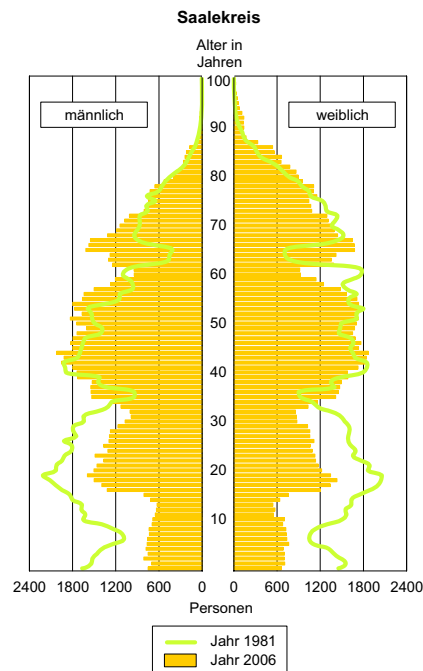
Umwelt

Angeschlossene Einwohner/-innen an die öffentliche Wasserversorgung am 31.12.2005 in %	99,9
öffentliche Sammelkanalisation am 31.12.2004 in %	86,0
Kläranlagen am 31.12.2004 in %	81,9
Wasserverbrauch 2005 je Einwohner und Tag in Liter	86,0

Kreistagswahl vom April 2007

Wahlbeteiligung in %	32,3
Gültige Stimmen	167 304
Sitze im Kreistag	60
davon entfallen auf	
CDU	20
DIE LINKE	12
SPD	12
FDP	6
GRÜNE	1
Andere	9

Bevölkerung 1981 und 2006 nach Alter und Geschlecht



1) Verarbeitendes Gewerbe sowie Bergbau und Gewinnung von Steinen und Erden

Herausgeber

Statistisches Landesamt Sachsen-Anhalt
Öffentlichkeitsarbeit
Postfach 20 11 56 (Merseburger Str. 2)
06012 Halle(Saale)

Auskünfte: 0345 2318 – 777/715/716 – Vertrieb 718
Telefax: 0345 2318 – 913

Internet: <http://www.statistik.sachsen-anhalt.de>
E-Mail: info@stala.mi.sachsen-anhalt.de
shop@stala.mi.sachsen-anhalt.de

1. Auflage Auflagenhöhe: 100 März 2008

© Statistisches Landesamt Sachsen-Anhalt, Halle(Saale), 2008
Vervielfältigung und Verbreitung, auch auszugsweise, mit Quellenangabe gestattet.

Die Landkreise und Kreisfreien Städte Sachsen-Anhalts in der Kreisgebietsstruktur am 01.07.2007

Saalekreis



SACHSEN-ANHALT

Statistisches Landesamt

Saalekreis

Landkreis

Kreissitz: Stadt Merseburg

Am 31.12.2006	
Gemeinden	75
darunter mit Stadtrecht	11
Bevölkerung	206 146
davon männlich	101 913
weiblich	104 233
darunter Ausländer/-innen	3 276
Anteil an der Landesbevölkerung (in %)	8,4
Alter von ... bis unter ... Jahren (in %)	
0 - 6	4,3
6 - 15	5,9
15 - 18	3,3
18 - 65	65,5
65 und mehr	21,1
Bodenfläche in ha	143 322
davon Landwirtschaftsfläche	102 619
Waldfläche	11 841
Siedlungs- u. Verkehrsfläche	21 611
Wasserfläche	2 875
Einwohner je km ²	144
Lebendgeborene	1 392
Gestorbene	2 240
Geburtendefizit	848
Zuzüge	5 651
Fortzüge	6 751
Wanderungssaldo	- 1 100
Eheschließungen	961
Ehescheidungen	419

Ausgewählte Strukturdaten 2006

Bildung	
Allgemeinbildende Schulen	83
Schülerinnen und Schüler	15 317
Erwerbstätigkeit	
Sozialversicherungspflichtig Beschäftigte am 30.06.	
am Arbeitsort	60 965
am Wohnort	71 950
Arbeitslose (im Dezember 2007)	14 670
Arbeitslosenquote (im Dezember 2007)	13,5
Landwirtschaft	
Landwirtschaftlich genutzte Fläche 2005 in ha	98 966
darunter Ackerland in ha	94 261
Unternehmen/Arbeitsstätten	
Gewerbeanmeldungen	1 826
Gewerbeabmeldungen	1 470
Insolvenzverfahren	618
Energie- und Wasserversorgung	
Betriebe	13
Tätige Personen	.
Industrie¹⁾	
Betriebe	158
Beschäftigte	12 596
Gesamtumsatz in 1 000 EUR	9 220 821
Umsatz je Beschäftigten in EUR	732 044
Bauhauptgewerbe	
Betriebe	35
Beschäftigte	1 375
Gesamtumsatz in 1 000 EUR	201
Umsatz je Beschäftigten in EUR	146 225

Ausgewählte Strukturdaten 2006

Ausbaugewerbe	
Betriebe	33
Beschäftigte	1 380
Gesamtumsatz in 1 000 EUR	131 903
Umsatz je Beschäftigten in EUR	95 582
Bautätigkeit und Wohnen	
Fertiggestellte Wohnungen im Wohn- und Nichtwohnbau	451
Neubau von Wohngebäuden	361
darin befindliche Wohnungen	391
darunter Gebäude mit 1 Wohnung	340
darunter Gebäude mit 2 Wohnungen	19
Wohnungsbestand	97 138
Bestand an Wohngebäuden	51 802
Beherbergung	
Geöffnete Betriebe im Dezember	62
Angebotene Betten im Dezember	3 206
Gästeankünfte	169 147
darunter aus dem Ausland	28 440
Gästeübernachtungen	291 120
darunter aus dem Ausland	49 475
Durchschnittliche Aufenthaltsdauer in Tagen	1,7
Verkehr	
Verkehrsunfälle mit Personenschaden insgesamt	800
Verunglückte je 100 000 Einwohner	508
Öffentliche Finanzen, Steuern	
Schulden der Gemeinden und Gemeindeverbände am 31.12. in 1 000 EUR	301 441
Schulden der Gemeinden und Gemeindeverbände am 31.12. je Einwohner in EUR	1 456
Steuereinnahmekraft je Einwohner	895,86

Ausgewählte Strukturdaten 2006

Personal der Gemeinden/ Gem.verbände am 30.06.

Personen	3 538
Vollzeitäquivalent	3 068

Sozialhilfe

Empfänger/-innen von laufender Hilfe zum Lebensunterhalt am 31.12.2005	1 280
darunter unter 18 Jahren	109
je 10 000 Einwohner	56

Kaufwerte für Bauland

Kauffälle	172
Fläche in 1 000 m ²	224
Durchschnittlicher Kaufwert in EUR/m ²	21,87

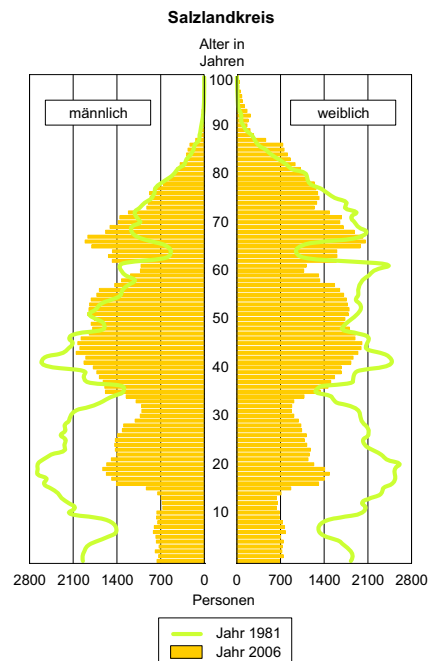
Umwelt

Angeschlossene Einwohner/-innen an die öffentliche Wasserversorgung am 31.12.2005 in %	100,0
öffentliche Sammelkanalisation am 31.12.2004 in %	90,1
Kläranlagen am 31.12.2004 in %	90,0
Wasserverbrauch 2005 je Einwohner und Tag in Liter	85,7

Kreistagswahl vom April 2007

Wahlbeteiligung in %	34,6
Gültige Stimmen	192 390
Sitze im Kreistag	60
davon entfallen auf	
CDU	19
DIE LINKE	12
SPD	12
FDP	7
GRÜNE	2
Andere	8

Bevölkerung 1981 und 2006 nach Alter und Geschlecht



1) Verarbeitendes Gewerbe sowie Bergbau und Gewinnung von Steinen und Erden

Herausgeber

Statistisches Landesamt Sachsen-Anhalt
Öffentlichkeitsarbeit
Postfach 20 11 56 (Merseburger Str. 2)
06012 Halle(Saale)

Auskünfte: 0345 2318 – 777/715/716 – Vertrieb 718
Telefax: 0345 2318 – 913

Internet: <http://www.statistik.sachsen-anhalt.de>
E-Mail: info@stala.mi.sachsen-anhalt.de
shop@stala.mi.sachsen-anhalt.de

1. Auflage Auflagenhöhe: 100 März 2008

© Statistisches Landesamt Sachsen-Anhalt, Halle(Saale), 2008
Vervielfältigung und Verbreitung, auch auszugsweise, mit Quellenangabe gestattet.

Die Landkreise und Kreisfreien Städte Sachsen-Anhalts in der Kreisgebietsstruktur am 01.07.2007

Salzlandkreis



SACHSEN-ANHALT

Statistisches Landesamt

Salzlandkreis

Landkreis

Kreissitz: Stadt Bernburg (Saale)

Am 31.12.2006	
Gemeinden	66
darunter mit Stadtrecht	13
Bevölkerung	222 727
davon männlich	108 821
weiblich	113 906
darunter Ausländer/-innen	3 169
Anteil an der Landesbevölkerung (in %)	9,1
Alter von ... bis unter ... Jahren (in %)	
0 - 6	4,0
6 - 15	5,8
15 - 18	3,3
18 - 65	63,3
65 und mehr	23,6
Bodenfläche in ha	142 586
davon Landwirtschaftsfläche	109 177
Waldfläche	9 049
Siedlungs- u. Verkehrsfläche	18 862
Wasserfläche	3 488
Einwohner je km ²	156
Lebendgeborene	1 440
Gestorbene	2 911
Geburtendefizit	1 471
Zuzüge	3 899
Fortzüge	6 296
Wanderungssaldo	- 2 397
Eheschließungen	908
Ehescheidungen	457

Ausgewählte Strukturdaten 2006

Bildung	
Allgemeinbildende Schulen	93
Schülerinnen und Schüler	18 008
Erwerbstätigkeit	
Sozialversicherungspflichtig Beschäftigte am 30.06.	
am Arbeitsort	57 320
am Wohnort	70 281
Arbeitslose (im Dezember 2007)	16 119
Arbeitslosenquote (im Dezember 2007)	14,5
Landwirtschaft	
Landwirtschaftlich genutzte Fläche 2005 in ha	100 424
darunter Ackerland in ha	96 495
Unternehmen/Arbeitsstätten	
Gewerbeanmeldungen	1 672
Gewerbeabmeldungen	1 522
Insolvenzverfahren	581
Energie- und Wasserversorgung	
Betriebe	11
Tätige Personen	.
Industrie¹⁾	
Betriebe	146
Beschäftigte	12 218
Gesamtumsatz in 1 000 EUR	2 946 040
Umsatz je Beschäftigten in EUR	241 123
Bauhauptgewerbe	
Betriebe	251
Beschäftigte	1 158
Gesamtumsatz in 1 000 EUR	154 338
Umsatz je Beschäftigten in EUR	133 279

Ausgewählte Strukturdaten 2006

Ausbaugewerbe	
Betriebe	15
Beschäftigte	368
Gesamtumsatz in 1 000 EUR	29 574
Umsatz je Beschäftigten in EUR	80 364
Bautätigkeit und Wohnen	
Fertiggestellte Wohnungen im Wohn- und Nichtwohnbau	246
Neubau von Wohngebäuden	180
darin befindliche Wohnungen	202
darunter Gebäude mit 1 Wohnung	173
darunter Gebäude mit 2 Wohnungen	5
Wohnungsbestand	122 625
Bestand an Wohngebäuden	55 943
Beherbergung	
Geöffnete Betriebe im Dezember	57
Angebote Betten im Dezember	2 515
Gästeankünfte	109 924
darunter aus dem Ausland	5 738
Gästeübernachtungen	348 952
darunter aus dem Ausland	15 381
Durchschnittliche Aufenthaltsdauer in Tagen	3,2
Verkehr	
Verkehrsunfälle mit Personenschaden insgesamt	869
Verunglückte je 100 000 Einwohner	503
Öffentliche Finanzen, Steuern	
Schulden der Gemeinden und Gemeindeverbände am 31.12. in 1 000 EUR	324 750
Schulden der Gemeinden und Gemeindeverbände am 31.12. je Einwohner in EUR	1 445
Steuereinnahmekraft je Einwohner	348,41

Ausgewählte Strukturdaten 2006

Personal der Gemeinden/ Gem.verbände am 30.06.

Personen	2 491
Vollzeitäquivalent	2 013

Sozialhilfe

Empfänger/-innen von laufender Hilfe zum Lebensunterhalt am 31.12.2005	1 138
darunter unter 18 Jahren	97
je 10 000 Einwohner	85

Kaufwerte für Bauland

Kauffälle	113
Fläche in 1 000 m ²	239
Durchschnittlicher Kaufwert in EUR/m ²	15,85

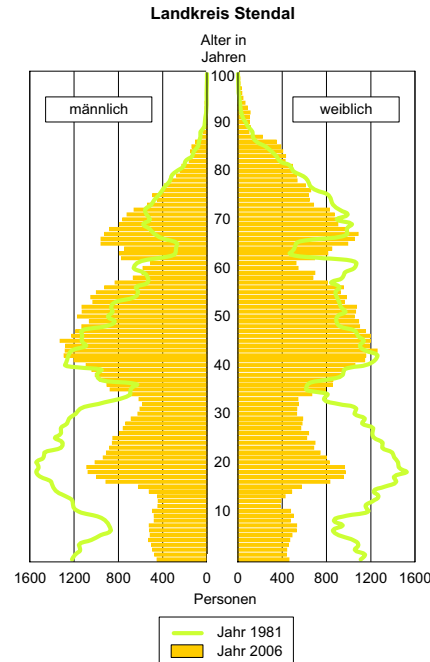
Umwelt

Angeschlossene Einwohner/-innen an die öffentliche Wasserversorgung am 31.12.2005 in %	99,7
öffentliche Sammelkanalisation am 31.12.2004 in %	83,1
Kläranlagen am 31.12.2004 in %	73,4
Wasserverbrauch 2005 je Einwohner und Tag in Liter	83,0

Kreistagswahl vom Juni 2004

Wahlbeteiligung in %	44,4
Gültige Stimmen	140 495
Sitze im Kreistag	48
davon entfallen auf	
CDU	20
DIE LINKE	13
SPD	10
FDP	3
GRÜNE	1
Andere	1

Bevölkerung 1981 und 2006 nach Alter und Geschlecht



1) Verarbeitendes Gewerbe sowie Bergbau und Gewinnung von Steinen und Erden

Herausgeber

Statistisches Landesamt Sachsen-Anhalt
Öffentlichkeitsarbeit
Postfach 20 11 56 (Merseburger Str. 2)
06012 Halle(Saale)

Auskünfte: 0345 2318 – 777/715/716 – Vertrieb 718
Telefax: 0345 2318 – 913

Internet: <http://www.statistik.sachsen-anhalt.de>
E-Mail: info@stala.mi.sachsen-anhalt.de
shop@stala.mi.sachsen-anhalt.de

1. Auflage Auflagenhöhe: 100 März 2008

© Statistisches Landesamt Sachsen-Anhalt, Halle(Saale), 2008
Vervielfältigung und Verbreitung, auch auszugsweise, mit Quellenangabe gestattet.

Die Landkreise und Kreisfreien Städte Sachsen-Anhalts in der Kreisgebietsstruktur am 01.07.2007

Stendal



SACHSEN-ANHALT

Statistisches Landesamt

Stendal

Landkreis

Kreissitz: Stadt Stendal

Am 31.12.2006	
Gemeinden	126
darunter mit Stadtrecht	10
Bevölkerung	129 481
davon männlich	64 169
weiblich	65 312
darunter Ausländer/-innen	2 138
Anteil an der Landesbevölkerung (in %)	5,3
Alter von ... bis unter ... Jahren (in %)	
0 - 6	4,4
6 - 15	6,6
15 - 18	3,8
18 - 65	64,4
65 und mehr	20,8
Bodenfläche in ha	242 300
davon Landwirtschaftsfläche	162 426
Waldfläche	53 214
Siedlungs- u. Verkehrsfläche	18 714
Wasserfläche	7 617
Einwohner je km ²	53
Lebendgeborene	903
Gestorbene	1 517
Geburtendefizit	614
Zuzüge	2 536
Fortzüge	3 708
Wanderungssaldo	- 1 172
Eheschließungen	538
Ehescheidungen	218

Ausgewählte Strukturdaten 2006

Bildung

Allgemeinbildende Schulen	64
Schülerinnen und Schüler	12 372

Erwerbstätigkeit

Sozialversicherungspflichtig Beschäftigte am 30.06.	
am Arbeitsort	34 407
am Wohnort	41 867
Arbeitslose (im Dezember 2007)	11 896
Arbeitslosenquote (im Dezember 2007)	17,7

Landwirtschaft

Landwirtschaftlich genutzte Fläche 2005 in ha	148 551
darunter Ackerland in ha	108 917

Unternehmen/Arbeitsstätten

Gewerbeanmeldungen	839
Gewerbeabmeldungen	721
Insolvenzverfahren	259

Energie- und Wasserversorgung

Betriebe	4
Tätige Personen	261

Industrie¹⁾

Betriebe	46
Beschäftigte	4 056
Gesamtumsatz in 1 000 EUR	841 547
Umsatz je Beschäftigten in EUR	207 482

Bauhauptgewerbe

Betriebe	17
Beschäftigte	985
Gesamtumsatz in 1 000 EUR	121 881
Umsatz je Beschäftigten in EUR	123 737

Ausgewählte Strukturdaten 2006

Ausbaugewerbe

Betriebe	11
Beschäftigte	437
Gesamtumsatz in 1 000 EUR	33 870
Umsatz je Beschäftigten in EUR	77 506

Bautätigkeit und Wohnen

Fertiggestellte Wohnungen im Wohn- und Nichtwohnbau	161
Neubau von Wohngebäuden	143
darin befindliche Wohnungen	168
darunter Gebäude mit 1 Wohnung	132
darunter Gebäude mit 2 Wohnungen	3
Wohnungsbestand	66 429
Bestand an Wohngebäuden	33 990

Beherbergung

Geöffnete Betriebe im Dezember	47
Angebote Betten im Dezember	1 671
Gästeankünfte	104 209
darunter aus dem Ausland	4 457
Gästeübernachtungen	204 219
darunter aus dem Ausland	14 104
Durchschnittliche Aufenthaltsdauer in Tagen	2,0

Verkehr

Verkehrsunfälle mit Personenschaden insgesamt	496
Verunglückte je 100 000 Einwohner	490

Öffentliche Finanzen, Steuern

Schulden der Gemeinden und Gemeindeverbände am 31.12. in 1 000 EUR	159 964
Schulden der Gemeinden und Gemeindeverbände am 31.12. je Einwohner in EUR	1 225
Steuereinnahmekraft je Einwohner	300,00

Ausgewählte Strukturdaten 2006

Personal der Gemeinden/ Gem.verbände am 30.06.2)²⁾

Personen	2 312
Vollzeitäquivalent	1 962

Sozialhilfe

Empfänger/-innen von laufender Hilfe zum Lebensunterhalt am 31.12.2005	446
darunter unter 18 Jahren	31
je 10 000 Einwohner	31

Kaufwerte für Bauland

Kauffälle	134
Fläche in 1 000 m ²	188
Durchschnittlicher Kaufwert in EUR/m ²	21,30

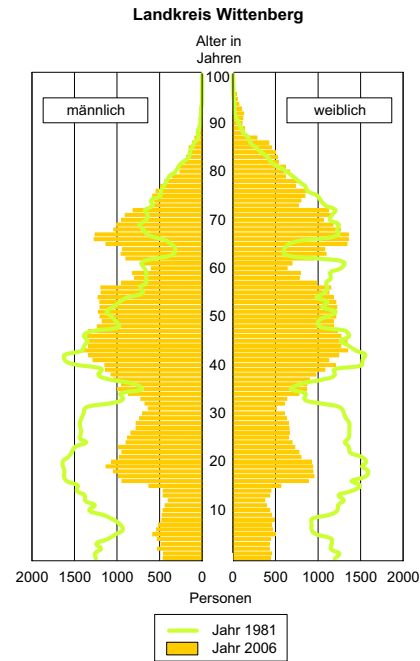
Umwelt

Angeschlossene Einwohner/-innen an die öffentliche Wasserversorgung am 31.12.2005 in %	99,9
öffentliche Sammelkanalisation am 31.12.2004 in %	82,9
Kläranlagen am 31.12.2004 in %	81,4
Wasserverbrauch 2005 je Einwohner und Tag in Liter	86,6

Kreistagswahl vom April 2007

Wahlbeteiligung in %	36,6
Gültige Stimmen	132 902
Sitze im Kreistag	48
davon entfallen auf	
CDU	18
DIE LINKE	10
SPD	9
FDP	2
GRÜNE	1
Andere	8

Bevölkerung 1981 und 2006 nach Alter und Geschlecht



- 1) Verarbeitendes Gewerbe sowie Bergbau und Gewinnung von Steinen und Erden
- 2) Aufteilung Landkreis Anhalt-Zerbst entsprechend Gebietsauseinandersetzungsvereinbarung

Herausgeber

Statistisches Landesamt Sachsen-Anhalt
Öffentlichkeitsarbeit
Postfach 20 11 56 (Merseburger Str. 2)
06012 Halle(Saale)

Auskünfte: 0345 2318 – 777/715/716 – Vertrieb 718
Telefax: 0345 2318 – 913

Internet: <http://www.statistik.sachsen-anhalt.de>
E-Mail: info@stala.mi.sachsen-anhalt.de
shop@stala.mi.sachsen-anhalt.de

1. Auflage Auflagenhöhe: 100 März 2008

© Statistisches Landesamt Sachsen-Anhalt, Halle(Saale), 2008
Vervielfältigung und Verbreitung, auch auszugsweise, mit Quellenangabe gestattet.

Die Landkreise und Kreisfreien Städte Sachsen-Anhalts in der Kreisgebietsstruktur am 01.07.2007

Wittenberg



SACHSEN-ANHALT

Statistisches Landesamt

Wittenberg

Landkreis

Kreissitz: Lutherstadt Wittenberg

Am 31.12.2006	
Gemeinden	77
darunter mit Stadtrecht	12
Bevölkerung	144 972
davon männlich	71 108
weiblich	73 864
darunter Ausländer/-innen	1 820
Anteil an der Landesbevölkerung (in %)	5,9
Alter von ... bis unter ... Jahren (in %)	
0 - 6	4,0
6 - 15	5,6
15 - 18	3,4
18 - 65	63,8
65 und mehr	23,3
Bodenfläche in ha	192 989
davon Landwirtschaftsfläche	94 565
Waldfläche	76 975
Siedlungs- u. Verkehrsfläche	16 295
Wasserfläche	4 719
Einwohner je km ²	75
Lebendgeborene	893
Gestorbene	1 702
Geburtendefizit	809
Zuzüge	2 528
Fortzüge	3 716
Wanderungssaldo	- 1 188
Eheschließungen	608
Ehescheidungen	280

Ausgewählte Strukturdaten 2006

Bildung

Allgemeinbildende Schulen	58
Schülerinnen und Schüler	11 463

Erwerbstätigkeit

Sozialversicherungspflichtig Beschäftigte am 30.06.	
am Arbeitsort	38 321
am Wohnort	48 423
Arbeitslose (im Dezember 2007)	10 163
Arbeitslosenquote (im Dezember 2007)	13,6

Landwirtschaft

Landwirtschaftlich genutzte Fläche 2005 in ha	89 933
darunter Ackerland in ha	71 879

Unternehmen/Arbeitsstätten

Gewerbeanmeldungen	1 240
Gewerbeabmeldungen	971
Insolvenzverfahren	352

Energie- und Wasserversorgung

Betriebe	5
Tätige Personen	194

Industrie¹⁾

Betriebe	103
Beschäftigte	7 942
Gesamtumsatz in 1 000 EUR	2 513 352
Umsatz je Beschäftigten in EUR	316 463

Bauhauptgewerbe

Betriebe	21
Beschäftigte	786
Gesamtumsatz in 1 000 EUR	82 147
Umsatz je Beschäftigten in EUR	104 513

Ausgewählte Strukturdaten 2006

Ausbaugewerbe

Betriebe	12
Beschäftigte	377
Gesamtumsatz in 1 000 EUR	37 769
Umsatz je Beschäftigten in EUR	100 183

Bautätigkeit und Wohnen

Fertiggestellte Wohnungen im Wohn- und Nichtwohnbau	196
Neubau von Wohngebäuden	112
darin befindliche Wohnungen	165
darunter Gebäude mit 1 Wohnung	103
darunter Gebäude mit 2 Wohnungen	4
Wohnungsbestand	74 286
Bestand an Wohngebäuden	40 036

Beherbergung

Geöffnete Betriebe im Dezember	78
Angebote Betten im Dezember	4 341
Gästeankünfte	188 373
darunter aus dem Ausland	17 188
Gästeübernachtungen	596 202
darunter aus dem Ausland	34 085
Durchschnittliche Aufenthaltsdauer in Tagen	3,2

Verkehr

Verkehrsunfälle mit Personenschaden insgesamt	616
Verunglückte je 100 000 Einwohner	517

Öffentliche Finanzen, Steuern

Schulden der Gemeinden und Gemeindeverbände am 31.12. in 1 000 EUR	172 185
Schulden der Gemeinden und Gemeindeverbände am 31.12. je Einwohner in EUR	1 179
Steuereinnahmekraft je Einwohner	330,78